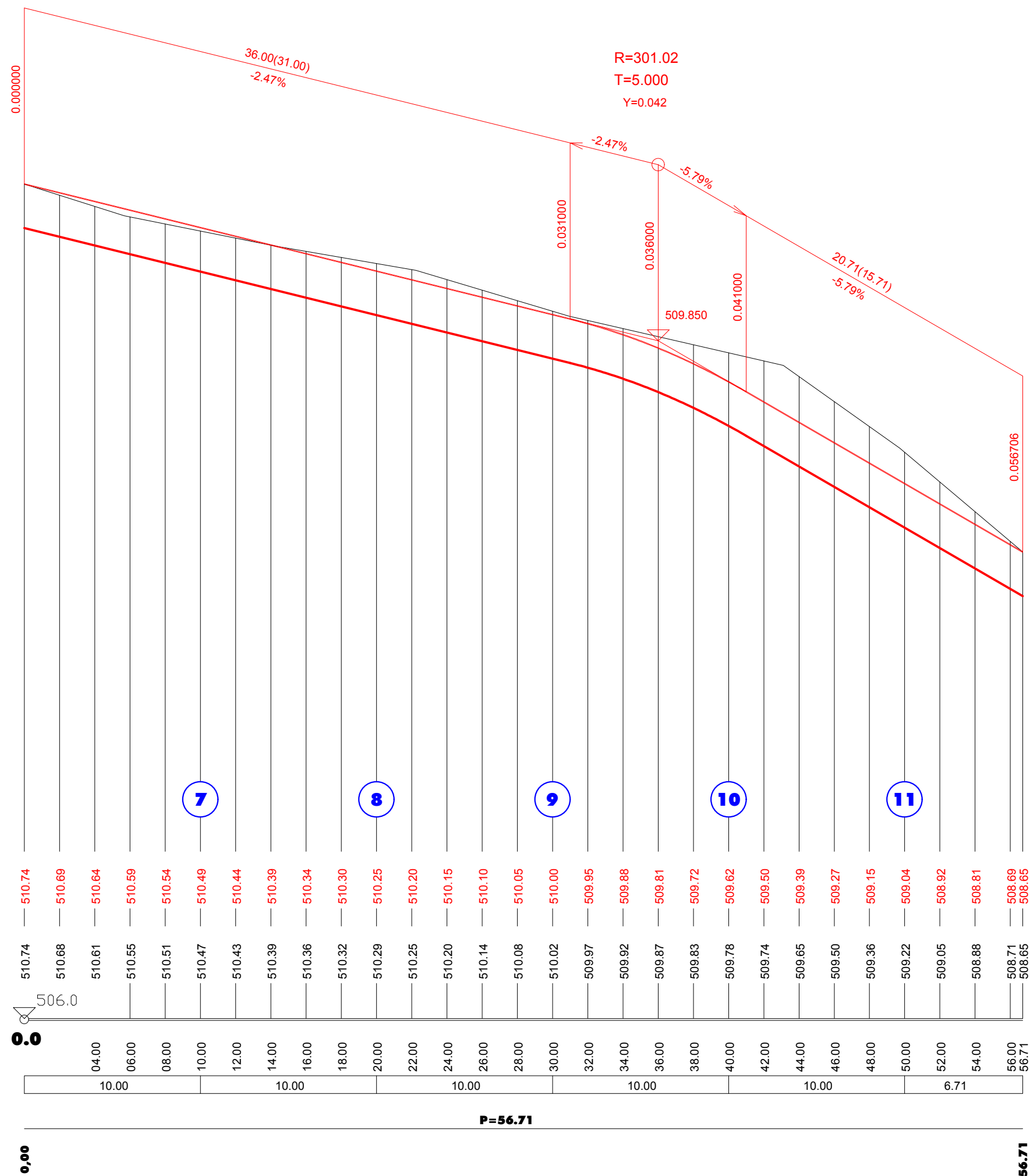


SKLONOVÉ POMĚRY:



MĚŘÍTKA:  
1: 250., 1: 25.

ČÍSLA PŘÍČNÝCH ŘEZŮ:

KÓTY NIVELETY:






KÓTY TERÉNU:

SROVNÁVACÍ ROVINA:

STANIČENÍ:

VZDÁLENOST PŘ. ŘEZŮ:

SMĚROVÉ POMĚRY:

 <div>Nedvěd s.r.o. PROJEKT PLZEŇ, PROJEKTOVÁ KANCELÁŘ</div>				KOTEROVSKÁ 177, 326 00 PLZEŇ											
VED.PROJEKTANT	VED.PROJEKTU  Ing. Václav LACYK	ODP.PROJEKTANT  Ing. Karel NEDVĚD	PROJEKTANT  Ing. Václav LACYK	RAŽITKO  <div>Nedvěd s.r.o. PROJEKT PLZEŇ 326 00 PLZEŇ, Koterovská 177 tel.: 377 483 321-9 IČO 26388791, DIČ CZ26388791</div>											
KRAJ: PLZEŇSKÝ		OBEC. ÚŘAD: TACHOV													
OBJEDNATEL: MĚSTO TACHOV, HORNICKÁ 1695, TACHOV															
<div><div>PRÍSTAVBA MATEŘSKÉ ŠKOLY POŠUMAVSKÁ TACHOV, DOPRAVNÍ ŘEŠENÍ D. STAVEBNÍ ČÁST</div><div><div>PODÉLNÝ PROFIL - CHODNÍK PRO PĚŠÍ, LEVOSTRANNÁ OBRUBA</div><div><table><tr><td>SOUBOR</td><td>D.2._podélný_profil.dwg</td></tr><tr><td>DATUM</td><td>02/2020</td></tr><tr><td>STUPEŇ</td><td>PDPS</td></tr><tr><td>ZMĚNA Č.</td><td></td></tr><tr><td>MĚŘÍTKO</td><td>PŘÍLOHA / PARÉ 1 : 250/25 D.2.</td></tr></table></div></div></div>						SOUBOR	D.2._podélný_profil.dwg	DATUM	02/2020	STUPEŇ	PDPS	ZMĚNA Č.		MĚŘÍTKO	PŘÍLOHA / PARÉ 1 : 250/25 D.2.
SOUBOR	D.2._podélný_profil.dwg														
DATUM	02/2020														
STUPEŇ	PDPS														
ZMĚNA Č.															
MĚŘÍTKO	PŘÍLOHA / PARÉ 1 : 250/25 D.2.														