

Příloha k žádosti o dotaci v rámci Státního programu
na podpor úspor energie pro rok 2017

Zatřídění komunikací do tříd osvětlenosti

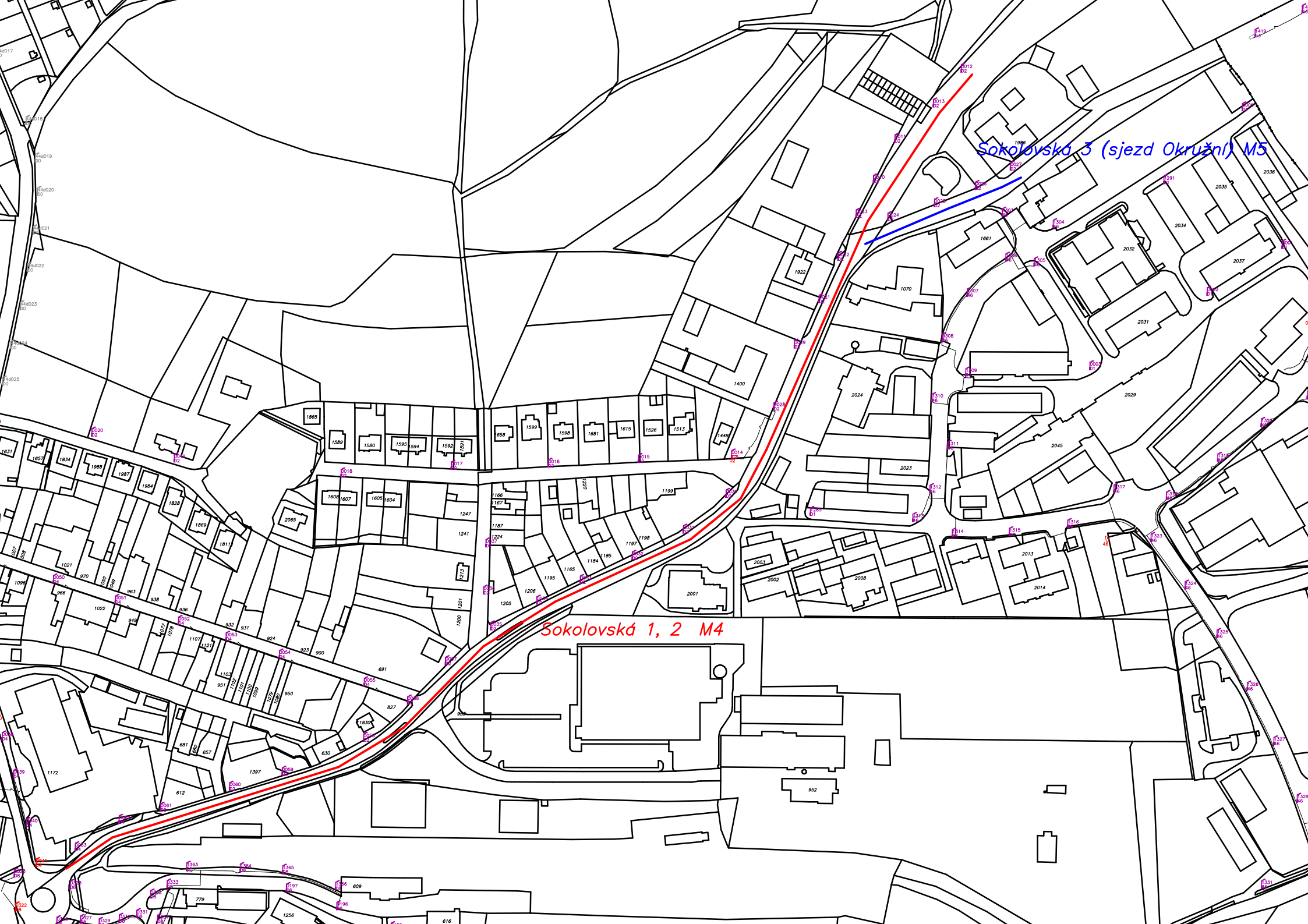
Město Tachov
Hornická 1695
347 01 Tachov
IČ: 00260231

Dokument stanoví světelně technické parametry veřejného osvětlení, které je určeno k modernizaci v rámci Státního programu na podpor úspor energie pro rok 2017. Zatřídění je provedeno dle ČSN CEN/TR 13201-1 a CEN/TR 13201-2 Osvětlení pozemních komunikací.

Zatřídění komunikací zahrnutých do žádosti o dotaci

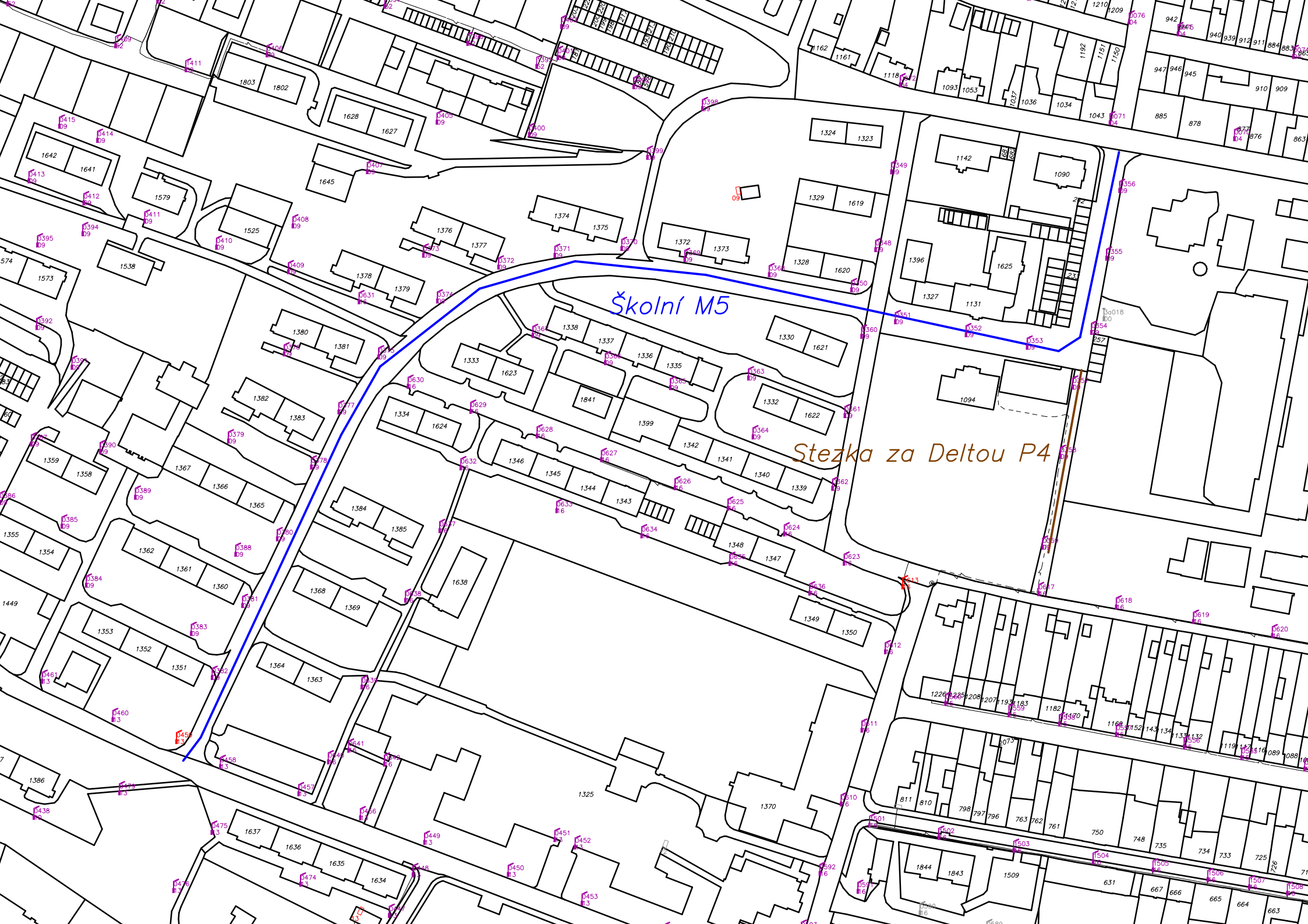
komunikace	úsek komunikace	třída osvětlení
Sokolovská 1,2	od okružní křižovatky s ul. T.G.Masaryka na konec zastavěného území	M4
Sokolovská 3	jednosměrka u střediska SÚS PK až k ČS (sjezd Okružní)	M5
Bělojarská	od ul. T.G.Masaryka po ul. U Penzionu	M5
U Penzionu	od ul. Bělojarská po první okruh (MHD)	M5
U Penzionu	od prvního okruhu (MHD) po ul. Ve Vilkách	P4
Školní	od ul. Hornická po ulici Tovární	M5
Stezka za Deltou	pěší stezka	P4

Grafická část zatříděním do tříd osvětlenosti



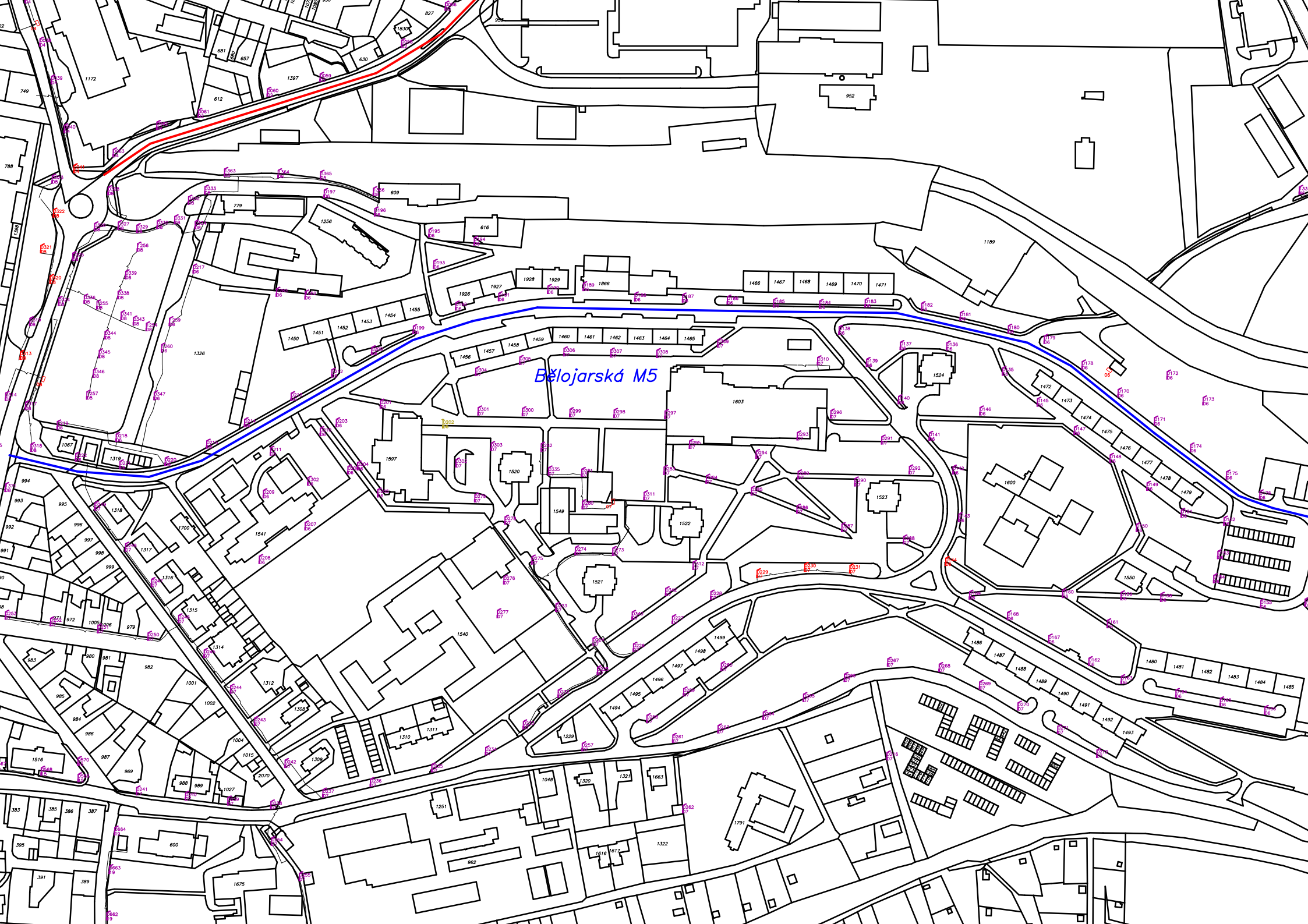
Sokolovská 3 (sjezd Okružní) M5

Sokolovská 1, 2 M4

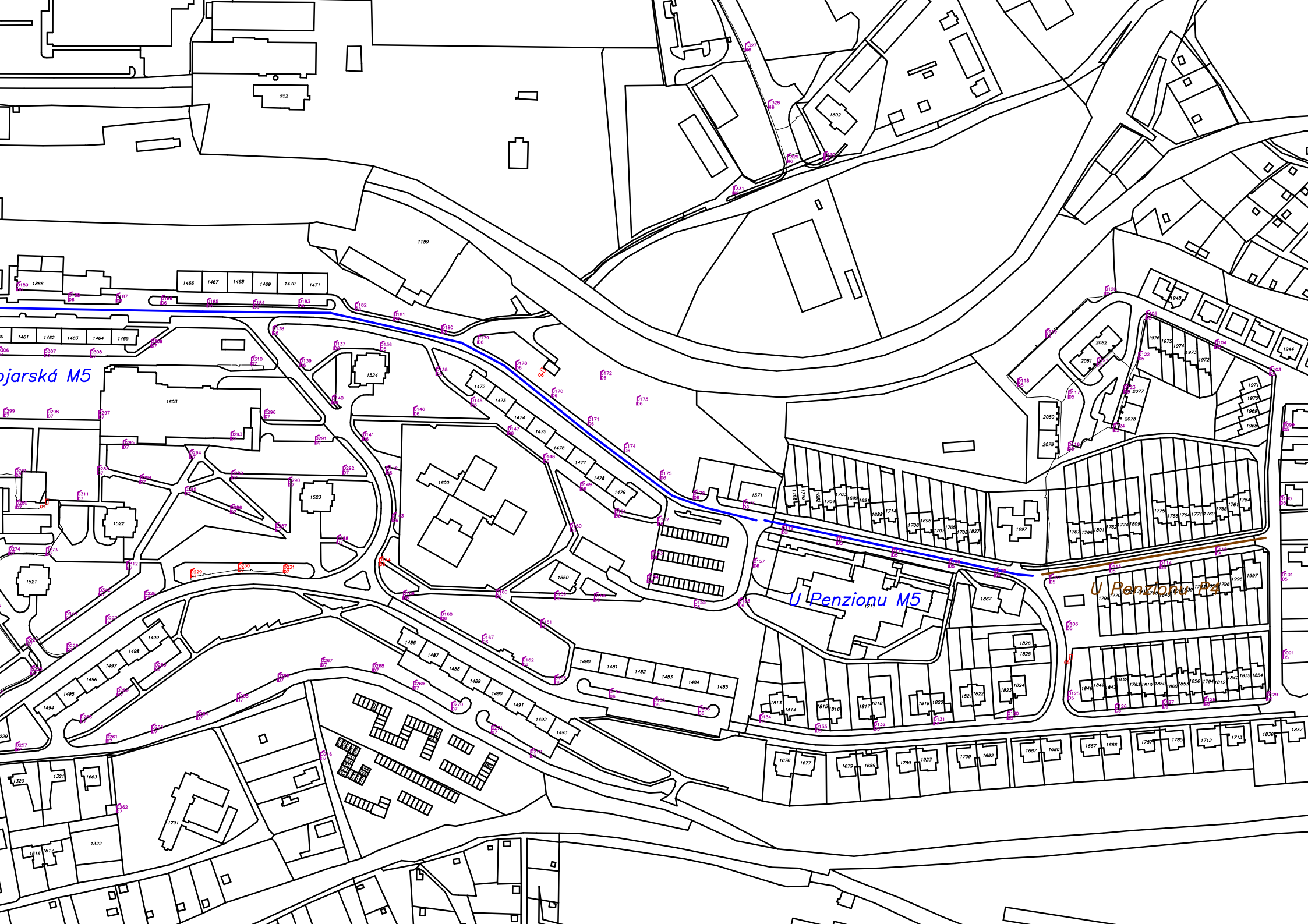


Školní M5

Stezka za Deltou P4



Bělojarská M5



U Penzionu M5

U Penzionu M5

U Penzionu M2

1466 1467 1468 1469 1470 1471

1461 1462 1463 1464 1465

1603

1189

1524

1472

1473

1474

1475

1476

1477

1478

1479

1571

1550

1521

1499

1498

1497

1496

1495

1494

1486

1487

1488

1489

1490

1491

1492

1493

1480

1481

1482

1483

1484

1485

1320

1321

1663

1616

1617

1322

1791

1792

1793

1794

1795

1796

1797

1798

1799

1800

1801

1802

1803

1804

1805

1806

1807

1808

1809

1810

1811

1812

1813

1814

1815

1816

1618

1619

1620

1621

1622

1623

1624

1625

1626

1627

1628

1629

1630

1631

1632

1633

1634

1635

1636

1637

1638

1639

1640

1641

1642

1643

1644

1645

1646

1647

1648

1649

1650

Data ke komunikacím

Školní

popis chodník 2m, vozovka 6,1m, chodník 2m

Třída M5

Světelné pole dole

d[m] 38

h[m] 10

e[°] 0

p[m] 0

v[m] 2

Školní stezka za Deltou

popis zeleň 1m, chodník 2,2m

Třída P4

Světelné pole nahoře

d[m] 40

h[m] 5

e[°] 0

p[m] -1

v[m] 0

Sokolovská 1

popis chodník 2m, vozovka 8m, chodník 2m

Třída M4

Světelné pole dole

d[m] 35

h[m] 8,5

e[°] 0

p[m] 0

v[m] 2

Sokolovská 2

popis chodník 2m, vozovka 8m, chodník 2m

Třída M4

Světelné pole dole

d[m] 35

h[m] 10

e[°] 0

p[m] 0

v[m] 2

Sokolovská 3 (sjezd Okružní)

popis zeleň 2m, vozovka 8m, chodník 2m

Třída M5

Světelné pole nahoře

d[m] 32

h[m] 10

e[°] 0

p[m] 0

v[m] 2

Bělojarská

popis chodník 2m, vozovka 7m, zeleň 2,4m, chodník 2,8m

Třída M5

Světelné pole nahoře

d[m] 35

h[m] 10

e[°] 0

p[m] 0,5

v[m] 2

U Penzionu 1

popis chodník 2m, vozovka 6,2m, chodník 2m

Třída M5

Světelné pole dole

d[m] 36

h[m] 10

e[°] 0

p[m] 0

v[m] 2

U Penzionu 2

popis zeleň 2m, vozovka 6m, chodník 2m

Třída P4

Světelné pole nahoře

d[m] 36

h[m] 6

e[°] 0

p[m] -2

v[m] 0