




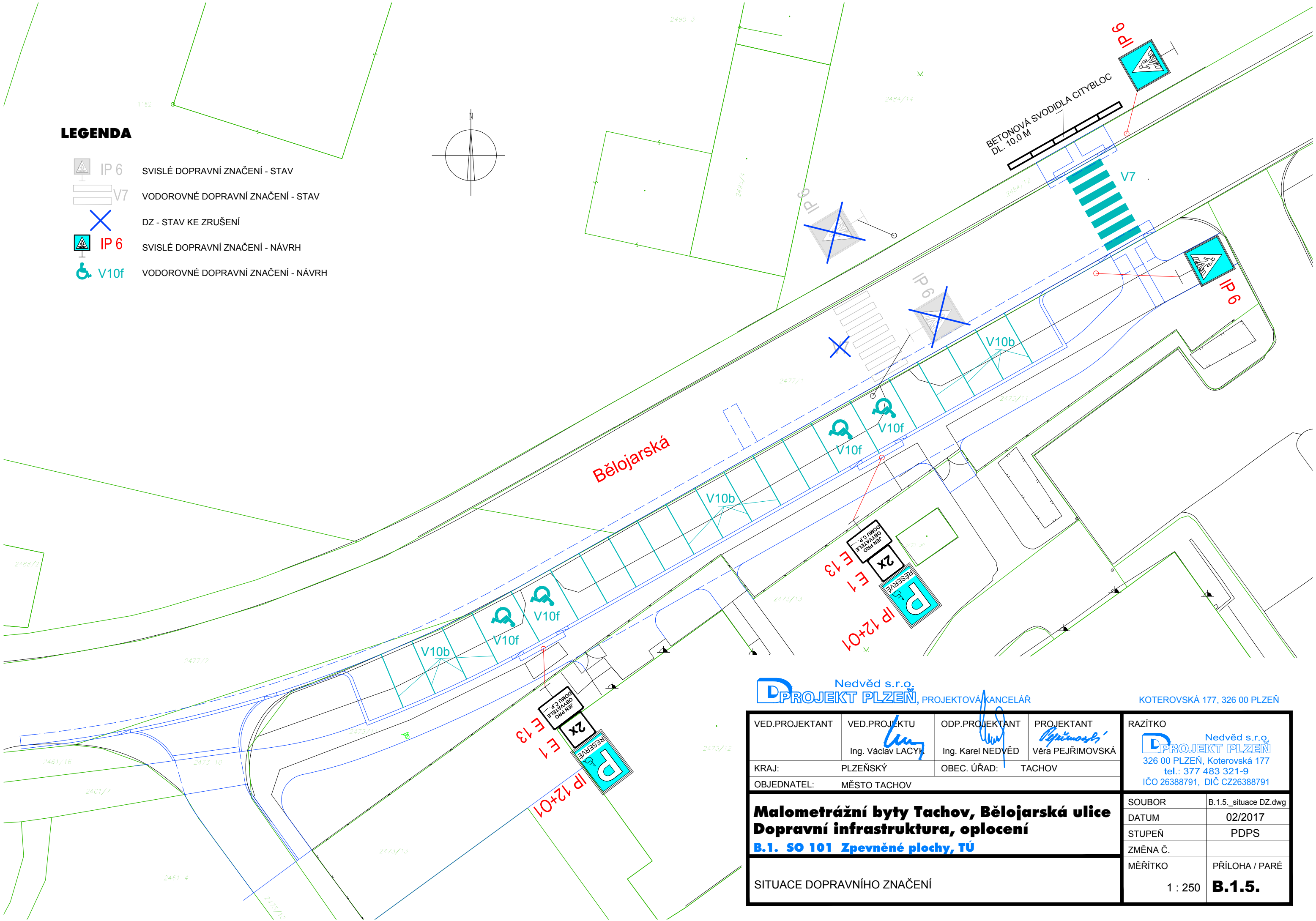




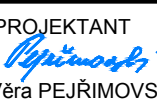

LEGENDA

-  IP 6
- SVISLÉ DOPRAVNÍ ZNAČENÍ - STAV
-  V7
- VODOROVNÉ DOPRAVNÍ ZNAČENÍ - STAV
-  DZ - STAV KE ZRUŠENÍ
-  IP 6
- SVISLÉ DOPRAVNÍ ZNAČENÍ - NÁVRH
-  V10f
- VODOROVNÉ DOPRAVNÍ ZNAČENÍ - NÁVRH



**D** Nedvěd s.r.o.  
**PROJEKT PLZEŇ**, PROJEKTOVÁ KANCELÁŘ

KOTEROVSKÁ 177, 326 00 PLZEŇ

|   |  |  |  |   |
|---|--|--|--|---|
| VED.PROJEKTANT  | VED.PROJEKTU<br><br>Ing. Václav LACYK | ODP.PROJEKTANT<br><br>Ing. Karel NEDVĚD | PROJEKTANT<br><br>Věra PEJŘIMOVSÁ | RAZÍTKO<br> Nedvěd s.r.o.<br>DPROJEKT PLZEŇ<br>326 00 PLZEŇ, Koterovská 177<br>tel.: 377 483 321-9<br>IČO 26388791, DIČ CZ26388791 |
| KRAJ:   | PLZEŇSKÝ   | OBEC. ÚŘAD:  | TACHOV   |   |
| OBJEDNATEL:   | MĚSTO TACHOV   |  |  |   |
| <b>Malometrážní byty Tachov, Bělojarská ulice</b><br><b>Dopravní infrastruktura, oplocení</b><br><b>B.1. SO 101 Zpevněné plochy, TÚ</b> |  |  |  | SOUBOR<br>B.1.5._situace DZ.dwg   |
|   |  |  |  | DATUM<br>02/2017  |
|   |  |  |  | STUPEŇ<br>PDPS  |
|   |  |  |  | ZMĚNA Č.  |
|   |  |  |  | MĚŘITKO<br>1 : 250  |
| SITUACE DOPRAVNÍHO ZNAČENÍ  |  |  |  | PŘÍLOHA / PARÉ<br><b>B.1.5.</b>   |